

INFORME



COMISION DE ESTUDIOS LATINOAMERICANOS (C12.27)

2013

INDICE

1. PRESENTACION

2. ANTECEDENTES

3. MIEMBROS

a) COMITÉ EJECUTIVO

b) ASAMBLEA GENERAL

4. REUNIONES

5. PUBLICACIONES

6. EVENTOS

7. RELACIONES INTRA - INTERINSTITUCIONALES

1. PRESENTACION

La Unión Geográfica Internacional – Comisión de Estudios Latinoamericanos tiene el honor de presentar su informe anual 2013 para beneplácito de sus miembros y organizadores de la Comisión.

En el Congreso Internacional de Geografía Colonia 2012 realizado en agosto de ese año se creó la Comisión de Estudios Latinoamericanos en la Asamblea General realizada en la Universidad de Colonia, Alemania. En la UGI existe 36 Comisiones de trabajo, 5 grupos de trabajo y 1 grupo especial de trabajo.

La Comisión de Estudios Latinoamericanos, tiene como objeto de estudio a Latinoamérica en su espacio y en su tiempo, las transformaciones socio espaciales que se han venido dando en nuestro continente, desde una perspectiva crítica con las relaciones endógenas (intra – continentales) y exógenas con los otros continentes o subcontinentes (América del Norte y Europa).

La misión de la Comisión de Estudios Latinoamericanos de la UGI es la de *“Constituir una red social productora de investigación Geográfica Latinoamericana con una visión crítica desde la academia y desde la praxis, desde la cotidianidad que busque explorar la rica ontología de los saberes latinoamericanos sometidos en la geopolítica del conocimiento en el espacio – tiempo del sistema - mundo. La Comisión de Estudios Latinoamericanos será una plataforma de los profesionales de la geografía latinoamericana para lograr aportes de alto nivel teórico y metodológico de las diversas geografías al servicio de nuestros pueblos”*.

Agradecemos la oportunidad brindada a esta idea de dar a conocer las Geografías de Latinoamérica en la Unión Geográfica internacional y esperamos que desde el inicio de actividades de nuestra comisión podamos incluir mucho más a los geógrafos latinoamericanos a las actividades de la UGI.

Juan Manuel Delgado Estrada

Presidente

Comisión de Estudios Latinoamericanos

Unión Geográfica Internacional

2. ANTECEDENTES:

La Comisión de Estudios Latinoamericanos, tiene como objeto de estudio a Latinoamérica en su espacio y en su tiempo, las transformaciones socio espaciales que se han venido dando en nuestro continente, desde una perspectiva crítica con las relaciones endógenas (intra – continentales) y exógenas con los otros continentes o subcontinentes (América del Norte y Europa).

La gestión de crisis socio – territoriales por los cambios socio-históricos- ambientales que se dan en nuestro espacio y tiempo denominado Latinoamérica determinado por ello nuestro interés de las relaciones de poder entre la organización política de la sociedad y el espacio geográfico a diversas escala y los territorios en una complejidad nueva en Latinoamérica.

La Geografía Latinoamericana no es ajena a todos los acontecimientos mundiales porque en el pasado nuestros nuevos estados – nación al independizarse comenzaron a inventariar sus recursos naturales, a organizar su territorios según sus nuevas necesidades de su clase dirigente o dominante según sea el caso, para ello la geografía de ese entonces con un perfil cartográfico fue la principal arma de dominación como lo fue en los siglos atrás de la Colonia sobre los pueblos originarios y sobre las minorías raciales, religiosas y sobretodo sus transformaciones a través de las cuales se produce la cultura y las prácticas culturales cotidianas de los individuos y las colectividades, expresadas en instituciones, subjetividades y movimientos sociales.

Las líneas base del proyecto con respecto a la relación con las diversas organizaciones regionales o mundiales que tienen que ver con la educación, economía y políticas de estado, regional y mundial comenzaremos con el sistema de la ONU (CEPA, UNU, PNUMA PNUD, UNESCO y otros). La relación que se tendría con la ISSC(Consejo Internacional de las Ciencias Sociales) órgano adscrito a la UNESCO, sería con el programa para realizar que ambos grupos de trabajo realicen en conjunto en el futuro, eventos, investigaciones , por ello estamos viendo la posibilidad, también de una relación con otros organismo como FLACSO(Facultad Latinoamericana de Ciencias Sociales) Que es un think tank latinoamericano, CLACSO (Consejo Latinoamericano de Ciencias Sociales) que una red de centros de investigación de Latinoamérica, y Latinoamericanistas de otras latitudes, consideramos de suma importancia la relación con la OEA(organización de estados americanos), específicamente con su órgano ejecutor de investigación Geográfica el cual es el Instituto Panamericano de Geografía e Historia(IPGH), con su comisión de Geografía.

El Encuentro de Geógrafos de América Latina (EGAL) es el evento Latinoamericano máximo que es el resultado de esa expectativa que tenemos los geógrafos latinoamericanos para lograr una producción desde Latinoamérica para el mundo, por eso cada dos años,

desde 1987, se realizan Los EGAL, el primero de ellos en Águas de São Pedro, organizado por la Universidade Estadual Paulista (UNESP) al interior del estado de São Paulo, Brasil. Después se han realizado cada 2 años en Uruguay (Montevideo, 1989); México (Toluca, 1991); Venezuela (Mérida, 1993); Cuba (La Habana, 1995); Puerto Rico (San Juan, 1997); Argentina (Buenos Aires, 1999); Chile (Santiago, 2001); México (Mérida, 2003); Brasil (São Paulo, 2005); Colombia (Bogotá, 2007); Uruguay (Montevideo, 2009); Costa Rica (San José, 2011), en el 2013 se llevo a cabo en la ciudad de Lima, Perú el XIV EGAL, el cual la UGI está llamada a ser auspiciador principal.

Existen otros eventos que son antecedentes que no dejan de ser importantes por su importancia dentro de la Geografía, como los Encuentros Latinoamericanos de Estudiantes de Geografía (ELEG), Georayzal (Red de Geógrafos de Raíz Latinoamérica), Encuentros Internacionales Humboldt (Red Humboldt).

3. MIEMBROS

a) COMITÉ EJECUTIVO

Juan Manuel Delgado (Unión Geográfica Internacional – Perú)

(Presidente)

juanmanueldelgado@gmail.com, juan.delgado@ugiperu.org

Dr Horacio Capel (Universidad de Barcelona, España)

(Vice Presidente)

hcapel@ub.edu

Dra Maria Teresa Paes (UNICAMP, Brasil)

(Vice Presidente)

paes.tereza@gmail.com

Javier Núñez Villalba (Universidad Mayor San Andrés, Bolivia)

(Secretario)

jnunezvillalba@gmail.com

Ph.D. Marcelo Lagos López (Pontificia Universidad Católica de Chile)

(Miembro)

mlagoslo@uc.cl

b) ASAMBLEA GENERAL

Dr Gustavo Montañez	(Universidad Externado, Colombia)
Dr Ruy Moreira	(Universidad Federal Fluminense, Brasil)
Dr Jose Luis Palacio Prieto	(Universidad Nacional Autónoma de México)
Dr André Robert Martins	(Universidad de Sao Paulo, Brasil)
Dr. Rene Rego	(Universidad de la Habana, Cuba)
Dr. Luis A. Oliveros Lakoma	(Embajada de Perú en Bolivia, Cancillería del Perú)
Mg. Javier Bautista Ortiz	(Colectivo de Estudios Geopolíticos Pangea)
Mg Nicolás Schneider	(Pontificia Universidad Católica de Chile)
Dra Georgina Calderón	(Universidad Nacional Autónoma de México)
Mg. Pablo Mansilla	(Universidad Federal Fluminense, Brasil)
Ing. Geog. Raquel Verenitse V.	(Pontificia Universidad Católica de Ecuador)
Geog. José Osejo Maury	(Universidad Nacional Mayor de San Marcos, Perú)
Geog. Ignacio Rojas	(Universidad de Playa Ancha, Chile)
Dr. Gonzalo Yurkievich	(Universidad de Mar del Plata, Argentina)
Geog. Astrid Nicole Ng	(Asociación de Geógrafos Americanos, AAG)
Geog. José Antonio Mora Calderón	(Universidad de Costa Rica)
Mg. Fredy Morales	(Universidad de la Habana, Cuba)
Mg. Rodolfo Quiroz	(Universidad Alberto Hurtado, Chile)
Mg. Jorge Forero	(Universidad de los Andes, Venezuela)
Mg Bladimir Rodríguez	(Universidad Externado, Colombia)
Geog. Cristina Bonilla	(Pontificia Universidad Católica de Valparaíso, Chile)
Mg. Jorge Adrián Flores Rangel	(Universidad Nacional Autónoma de México)
Irasema Alcántara	(Universidad Nacional Autónoma de México)
Raquel de Pádua	(Instituto Universitario de Rio de Janeiro, Brasil)
Camila Vallejos	(Universidad de Chile)
Sandy El Beer	(Instituto de Defensa Legal, Perú)
Dominik Haubrich	(Universidad de Kiel, Alemania)
Alice Beuf	(Instituto Francés de Estudios Andinos, Francia)
Luis Berneth	(Universidad Externado, Colombia)
Harold Córdova	(Universidad Pedagógica Nacional Colombia)
Carlos Alicea	(NIKEHURA)
Pedro Plinio Araujo	(Pontificia Universidad Católica de Ecuador)
David Reyes	(Colectivo de Estudios Geopolíticos Pangea)
Diana Soler Osuna	(Colegio Vermont)
Francis Cárdenas	(Universidad Externado de Colombia)
Luz Vanessa Pérez T.	(Universidad Nacional Autónoma de México)
Efraín León Hernández	(Universidad Nacional Autónoma de México)
Rogério Haesbaert	(Universidade Federal Fluminense, Brasil)
Manuel Fuenzalida	(Universidad Alberto Hurtado, Chile)
Paula Zeledón	(Universidad de Costa Rica)
Adolfo Gómez	(Universidad Nacional de Costa Rica)
Fabián Gonzales Luna	(Universidad Nacional Autónoma de México)

Jorge Arnao Quispe	(Universidad Nacional Mayor de San Marcos, Perú)
Mario Polar Pérez	(Universidad Nacional Mayor de San Marcos, Perú)
Manuel de los Santos.	(Universidad Nacional Mayor de San Marcos, Perú)
Isidro Vera Regalado.	(Universidad Nacional Mayor de San Marcos, Perú)
Karin Calle Pereyra.	(Universidad Nacional Mayor de San Marcos, Perú)
Alex Arango Garayar	(Universidad Nacional Mayor de San Marcos, Perú)
Martin Mendoza Pizardi	(Universidad Nacional Mayor de San Marcos, Perú)
Nadia Coiana	(Universidad de la Republica, Uruguay)
Juan Varsi	(Universidad de la Republica, Uruguay)
Pablo Peña Meza	(Pontificia Universidad Católica del Perú)
Roberto Villarán C.	(Universidad de Ciencias Aplicadas, Perú)
Vicente Di Cione	(Universidad Buenos Aires, Argentina)
Luis Carlos Jiménez Reyes	(Universidad Nacional de Colombia)

4. PUBLICACIONES:

En el 2013 hemos iniciado un proyecto editorial con el Comité Nacional Perú de realizar un proyecto editorial de traducciones de geógrafos brasileros al español empezando con Carlos Walter Porto Gonçalves y lo más importante es que este proyecto incluye al geógrafo más reconocido de Latinoamérica: Milton Santos, la colección será llamada Pensamiento Geográfico Latinoamericano.



Libro de Geografía de América Latina de la UGI Perú y UGI – Comisión de Estudios Latinoamericanos.

- **Página WEB**

La Comisión de Estudios Latinoamericanos de la UGI, estableció un sitio Web www.ugi-latinoamerica.org en español con traductor simultaneo en inglés, francés y portugués.

En la página web se ha creado diversas áreas para la difusión de las actividades de la UGI con Latinoamérica y también las propias de nuestra comisión, desde eventos, publicaciones de revistas e investigaciones y lo mas importantes la creación de redes de investigación y base de datos de suscripción para nuestro Boletín de la Comisión.

Se ha creado un mapa online para que se registren todos los socios y tener en tiempo real una base de datos sobre los intereses de sus líneas de investigación para tomar decisiones más adelante.

Se creó ha creado 2 cuentas de Facebook una personal y otra como fan page, también estamos suscritos a twitter y se ha creado un canal de YouTube.



Página web de la Comisión de Estudios latinoamericanos de la UGI.

- **Boletín Electrónico**

En nuestros viajes durante el 2013 se ha visto la necesidad de crear un Boletín de la UGI – LATAM para acercar a los geógrafos latinoamericanos con las actividades de la UGI. Su periodicidad será semestral el Secretario de la UGI – Comisión de Estudios Latinoamericanos Javier Núñez Villalba (Bolivia) lidera el equipo editorial, Verenitze

Valencia (Ecuador) y Juan Manuel Delgado (Perú) son los otros miembros, y estamos esperando la confirmación de otras personas.

EL Boletín será electrónico y distribuido a los 5000 mails que se maneja como base de datos de geógrafos de América Latina la dirección es <http://www.ugi-latinoamerica.org/boletin/> y está inscrito con ISSN.

La estructura del Boletín de la Comisión de Estudios Latinoamericanos será de la siguiente manera:

- 1. Presentación**
- 2. Destacados**
- 3. Entrevistas**
- 4. Artículos:**
 - Centrales De Coyuntura**
 - Comentarios de Libros**
- 5. Comunicación de eventos y actividades**
- 6. Otros**

- **Revista Latinoamericana de Geografía**

Hemos estado investigando si existe un proyecto antecedente o parecido pero hasta la fecha no tenemos respuestas, aunque otras instituciones de escala Latinoamericana tienen revistas propias. Existen Revistas como la Revue Annales de géographie en francés, también la revista Annals (Anales de la Asociación Americana de geógrafos). Por ello consideramos muy importante publicar la revista con el nombre de Anales de Geografía/ Anais da Geografía en español y portugués.

Nos encontramos en consulta conformando el comité editorial con prestigio y reconocimiento internacional de sus miembros y diseñando la propuesta editorial para la divulgación respectiva de solicitudes dentro de un dossier de la revista.

A fines del 2013 se realizara la convocatoria para el diseño del logo y la convocatoria de artículos, ensayos, reseñas y entrevistas.



5. EVENTOS:

La Comisión de Estudios de Latinoamericanos a organizado, auspiciado y realizado los siguientes eventos:

ORGANIZADOS

XIV Encuentro de Geógrafos de América latina - EGAL 2013 Perú


El Decimocuarto Encuentro de Geógrafos de América Latina – XIV EGAL PERÚ 2013, tuvo como sede inaugural el Teatro Municipal de Lima. En los días sucesivos, se realizaron ponencias en las diversas sedes del XIV EGAL 2013 Perú; dentro de las cuales contaron con 11 ejes temáticos 1312 expositores orales y poster y 1632 asistentes con casi el 70% de geógrafos Brasileños; se presentaron diversas conferencias magistrales, mesas redondas y mini cursos, que fueron presididas por renombrados profesionales de la geografía.



Fotos de la Inauguración del XIV Encuentro de Geógrafos de América Latina 2013 Perú

El tener un programa cultural en el XIV EGAL 2013 Perú fue todo un reto por ser la primera vez que se incluía en el programa oficial del evento y no alternó que quizá fue en los anteriores versiones del EGAL. Se tuvieron presentaciones de Libros, documentales, exposiciones artísticas, fotográficas y talk shows con orientación geográfica de los y las participantes del XIV EGAL 2013 Perú.

Se leyó en la clausura las palabras enviadas por el Presidente del Comité Ejecutivo de la UGI Vladimir Kolossov a los participantes del XIV EGAL 2013 Perú.



Anales del XIV Encuentro de
Geógrafos de América latina 2013 Perú

6. RELACIONES INTRA – INTERINSTITUCIONALES:

Se han establecido comunicaciones para realiza convenios con el Instituto Panamericano de Geografía e Historia(IPGH), FLACSO(Facultad Latinoamericana de Ciencias Sociales), CLACSO (Consejo Latinoamericano de Ciencias), Associação de Pós-Graduação e Pesquisa em geografia (ANPEGE) do Brasil, AGB (Associação dos Geógrafos Brasileiros), y otras organizaciones Panamericanas y regionales de América Latina tenemos las conversaciones muy avanzadas en algunos casos con cartas de intención para firmar convenios de colaboración.

Nos interesa tener una relación estrecha con la CLAG (Conference of Latin Americanist Geographers) y la AAG (Association of American Geographers) pero por el momento es electrónica pero nos gustaría tener un vínculo directo con ello y sumar a sus miembros a nuestra comisión, estamos buscando recursos económicos para participar en los eventos que ellos organizan.

Estamos teniendo mucha resonancia para la creación de Comités Nacionales UGI en países de Latinoamérica en donde todavía no existen estos Comités como en Venezuela, Bolivia y Ecuador así que creemos que muy pronto se tendrán novedades para la secretaria General y el Comité Ejecutivo. Con las Comisiones de Trabajo de la UGI hemos tenido contacto con algunas de ellas para tener sugerencias y aportes por su experiencia como comisión por sus años de creación. Con el Comité Nacional Perú obviamente tenemos una relación muy fluida y de apoyo mutuo.